



## Statele Unite ale Americii



### A. Cadrul natural

Al patrulea stat de pe glob ca întindere, Statele Unite ale Americii (SUA) ocupă partea centrală a Americii de Nord, nord-vestul acesteia (Alaska) și Arhipelagul Hawaii din Oceanul Pacific.

- Urmăriți harta de mai jos, identificați și localizați principalele trepte și unități de relief.

*Harta fizică a SUA*



Sursa: *Manual clasa aVII-a. Geografia continentelor extraeuropene*, Octavian Mândruț, pag. 117


**Relieful** este variat. Partea continentală este formată în principal din două sisteme montane. Sistemul muntos vestic cuprinde două lanțuri paralele de munți ce închid în interior vaste podișuri interioare (Columbia, Podișul Marelui Bazin, Colorado). Alaska are un relief predominant muntos (Munții Alaska, vf. McKinley 6194 m, cea mai mare altitudine din SUA și din America de Nord), la fel ca și arhipelagul Hawaii (4 205 m în vulcanul stins Mauna Kea). Spațiul geografic al SUA se remarcă printr-o seismicitate accentuată și un vulcanism activ (Saint Hellens, Mauna Loa și Kilauea, ultimii doi în arhipelagul hawaian).

**Știați că ...**

- ✓ Insulele Hawaii purtau inițial numele de Insulele Sandwich?
- ✓ Mauna Kea este în Hawaii, este cel mai înalt munte măsurat de la baza sa, având 10.100 de metri, dintre care 4.205 metri la suprafața Oceanului Pacific?
- ✓ Marele Canion este cel mai mare canion terestru?
- Urmează să faci o călătorie în arhipelagul Hawaii. Pentru aceasta, te documentezi, notându-ți câteva informații. Elaborează un text în care să prezinți pe scurt aceste informații, folosind următorii termeni: SUA, Oceanul Pacific, tropicală, vulcani.



Parcul național Vulcani



Parcul Național Haleakala



Mauna Kea

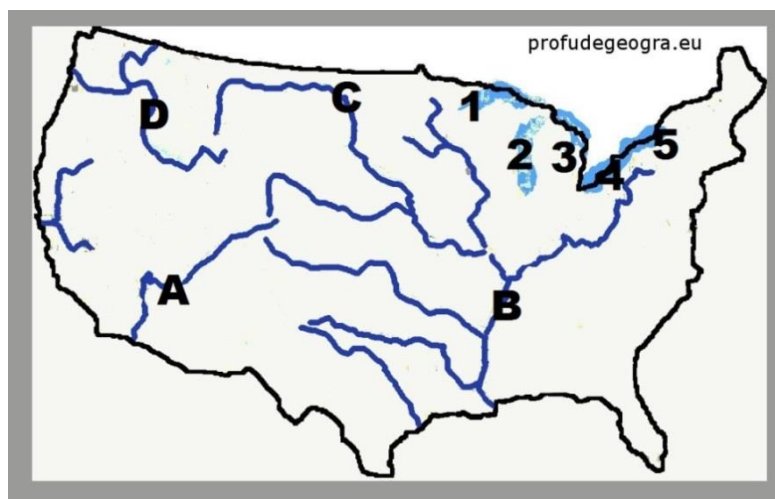
Sursa: <https://ro.theplanetworld.com/1043-hawaii-ushi-ro>

**Clima** pe cea mai mare întindere, este temperată, cu diferențieri termice și de umiditate impuse de relief și de depărtarea față de ocean; în sud și în arhipelagul Hawaii este tropicală, iar în Alaska subpolară. În spațiile închise de catene montane, clima prezintă un caracter arid (Podișul Marelui Bazin, Podișul Colorado, Deșertul Mojave).

- Precizați câte un argument care să susțină următoarele afirmații:
  - a. Masele de aer polar pătrund frecvent în centrul SUA.
  - b. Pe versanții vestici ai Munților Coastelor cad mai multe precipitații decât în munții Appalachi.

**Hidrografia**

- Harta de mai jos reprezintă harta oarbă a SUA. Cu litere de la A la D sunt reprezentate fluviile iar cu cifre de la 1 la 5, lacurile. Precizează:
  - numele fluviilor marcate cu literele A-D;
  - numele lacurilor marcate cu cifrele 1-5.,



Hidrografia Statelor Unite ale Americii este foarte complexă, conturată în jurul sistemului fluvial Mississippi-Missouri. Dacă pe coasta atlantică râurile sunt scurte, pe cea pacifică sunt mai lungi (Colorado, Columbia) și cu un potențial hidroenergetic ridicat, bine valorificat. În nord-est, la granița cu Canada, se află Marile Lacuri, dintre care Michigan este singurul lac aflat în întregime pe teritoriul SUA. Pe lângă ghețarii prezenți îndeosebi în Alaska se remarcă marile areale cu izvoare termale (gheizere) din Munții Stâncoși.

**Vegetația** este în strânsă legătură cu clima, relieful și solurile, Statele Unite ale Americii având cea mai importantă rețea de zone ocrotite din lume: 59 de parcuri naționale (Yellowstone – cel mai vechi din lume, Yosemite, Everglades), 129 de monumente naționale, 154 de păduri naționale și parcuri de stat etc.

### *Parcul Național Yellowstone*



1

1 Muntele Washburn

2

2 Lacul Yellowstone

3

3 Bazinul Geiserului de Sus și Gloria Morning

Sursa: <https://ro.theplanetsworld.com/2161-yellowstone-national-park-us-wy-yellow-ro>

## **B. Populația și așezările**

SUA este cea mai populată țară din America (a treia de pe glob), concentrând o treime din întreaga populație a acestui spațiu geografic. Puternica creștere demografică din ultimii 200 de ani se datorează în primul rând imigranților, proveniți inițial din Europa (britanici, irlandezi, scandinavi, la care s-au adăugat după 1900 italieni și spanioli) și după al Doilea Război Mondial din Asia, Africa și America Latină. În populația țării majoritari sunt albi, dar ponderea lor scade continuu în favoarea negrilor și a asiaticilor. Limba oficială este engleza americană, dar diversitatea etnică atrage după sine mai multe limbi vorbite.<sup>1</sup>

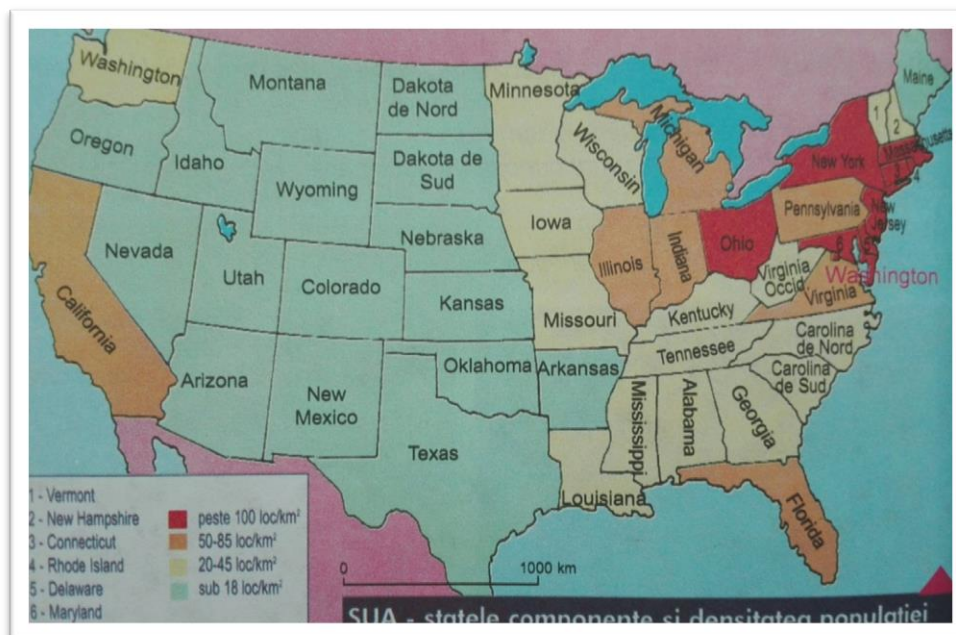
Populația este inegal distribuită în teritoriu. Astfel, mai mult de două treimi este concentrată în regiunea de la est de fluviul Mississippi, care ocupă numai aproximativ o treime din întinderea țării. Alte concentrări importante de populație există în sudul Marilor

<sup>1</sup> Silviu Neguț, Carmen Camelia Rădulescu, Ionuț Popa, *Geografie-Clasa aVII-a*, Editura Art, 2019



Lacuri, pe litoralul pacific californian și pe cel al Golfului Mexic. Regiunile cele mai puțin populate, cu densități sub 10 loc./km<sup>2</sup>, se află în vestul muntos, inclusiv în Alaska.<sup>2</sup>

*Harta statelor componente și a densității populației SUA*



Sursa: Manual clasa a VII-a. Geografia continentelor extraeuropene, Octavian Mândruț, pag. 120

- Analizează informațiile de mai sus și harta cu densitatea populației, și enumeră 3 factori care determină repartiția inegală a populației pe suprafața Statelor Unite ale Americii.
- Pe baza hărții de mai sus notează:
  - 3 state cu densitatea populației de peste 100 loc./km<sup>2</sup>;
  - 3 state cu densitatea populației cuprinsă între 50-85 loc./km<sup>2</sup>;
  - 3 state cu densitatea populației cuprinsă între 20-45 loc./km<sup>2</sup>;
  - 3 state cu densitatea populației sub 18 loc./km<sup>2</sup>.

SUA se remarcă prin nivelul foarte ridicat de urbanizare (82,3% populație urbană), printre cele mai mari aglomerații urbane de pe glob (peste 30) și mai ales prin cele mai multe megalopolisuri (Boswash, San-San, Chipitts).

<sup>2</sup> Silviu Neaguț, Gabriela Apostol, *Geografie-Manual pentru clasa a VII-a*, Editura Humanitas Educațional, 2010



*New York*



*Los Angeles*

Sursa: [www.wikipedia.ro](http://www.wikipedia.ro)

Capitala acestui stat este orașul **Washington** (Pentagonul -sediul central al Departamentului Apărării al Statelor Unite ale Americii, este cea mai mare clădire administrativă din lume și se află pe teritoriul acestui oraș), dar printre cele mai mari și mai cunoscute orașe se numără:

- **New York** (unul dintre cele mai mari centre urbane și economice de pe glob, cel mai mare centru financiar mondial; aici se află sediul Organizației Națiunilor Unite; Statuia Libertății este simbolul acestui oraș);
- **Chicago** (un mare centru industrial, nod de comunicație, piață mondială pentru grâu și animale);
- **Los Angeles** (centru industrial complex, care produce de la nave maritime și petrochimie la avioane și rachete; aici se află Disneyland, primul și cel mai mare parc de distracții din lume, și studiourile cinematografice Hollywood);
- **Houston** (este renumit în întreaga lume datorită contribuțiilor în domeniul energiei - mai ales a petrolului, și industriei aeronautice, cât și pentru canalul portuar; portul orașului este pe primul loc din SUA în comerțul internațional și al șaselea din lume ca mărime);
- **Philadelphia** (Philadelphia este unul dintre cele mai vechi și mai importante orașe istorice din Statele Unite; pentru o perioadă din secolul 18, orașul a fost cea de-a doua capitală și cel mai populat oraș din Statele Unite ale Americii);
- **San Francisco** (San Francisco este cel de-al doilea mare oraș după densitate în Statele Unite ale Americii);
- **Phoenix** (datorită climatului local extrem de torid și uscat, locul pe care se găsește Phoenix-ul de azi a fost denumit "*Hoodzo*" în limba Navajo, și "*Fiinigis*" în limba Western Apache, care se traduce la fel, "Locul este fierbinte");

## GHID METODOLOGIC DE ÎNVĂȚARE ON-LINE LA DISCIPLINA GEOGRAFIE

- **Detroit** (este renumit pretutindeni ca centrul tradițional al industriei de automobile și ca loc de importanță istorică în dezvoltarea muzicii pop și disco, fapte reflectate și în două dintre cele mai cunoscute porecle ale orașului, "Motor City" și "Motown"; Detroit a fost de asemenea cunoscut ca "Paris of the West" - „Parisul vestului”);
- **Memphis** (este considerat „leagăn al muzicii blues”, în celebra stradă Beale Street aflându-se numeroase cluburi, între care cel al lui B. B. King; orașul este binecunoscut și iubitorilor de rock 'n' roll; Elvis Presley a crescut și debutat aici).<sup>3</sup>

### Harta principalelor orașe SUA



Sursa: *Manual clasa aVII-a. Geografia continentelor extraeuropene*, Octavian Mândruț, pag. 120

➤ Asociază imaginile cu denumirile orașelor corespunzătoare:

- a. Washington   b. New York   c. Chicago   d. Los Angeles



sursa: [www.manualedigitaleart.ro](http://www.manualedigitaleart.ro)



sursa: [www.wikipedia.ro](http://www.wikipedia.ro)

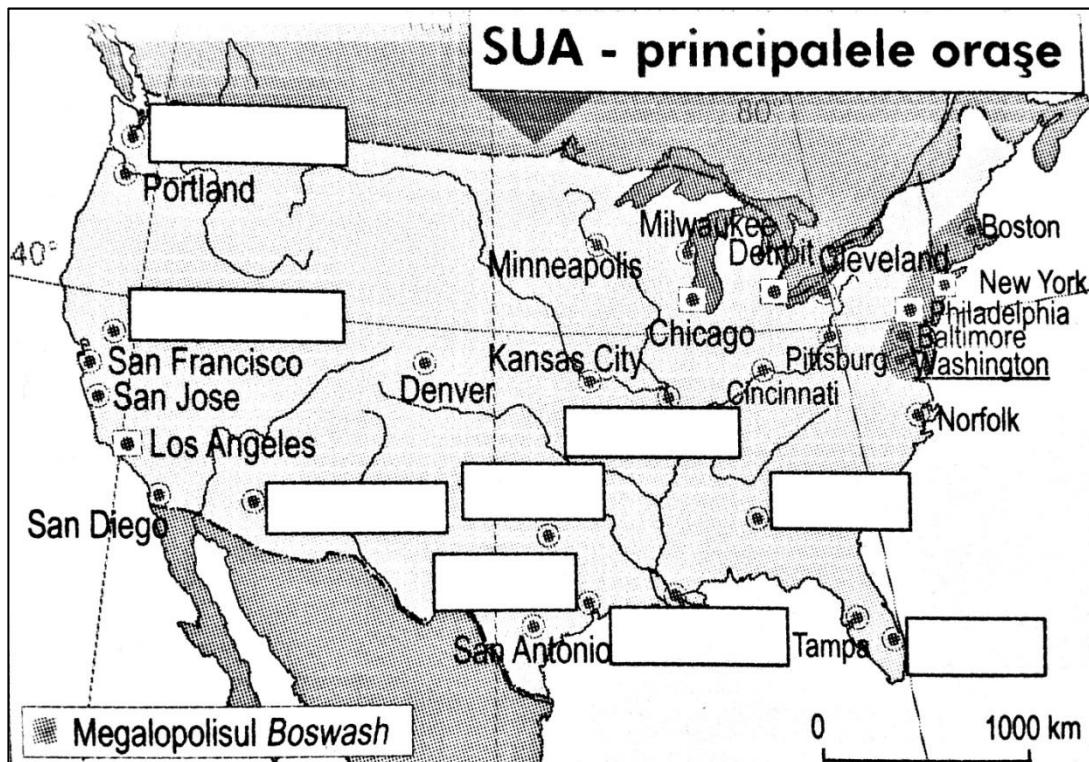


sursa: [www.wikipedia.ro](http://www.wikipedia.ro)

<sup>3</sup> Silviu Neaguț, Carmen Camelia Rădulescu, Ionuț Popa, *Geografie-Clasa aVII-a*, Editura Art, 2019



- Utilizând harta SUA-Principalele orașe, rezolvă următoarele cerințe:
- ❖ grupează orașele din SUA după poziția:
  - la Oceanul Atlantic;
  - la Oceanul Pacific;
  - la Golful Mexic;
  - în interior.
- ❖ scrie pe harta de mai jos denumirile care lipsesc.



Sursa: *Caietul elevului-Geografia continentelor extraeuropene*, Octavian Mândruț, pag. 64

### C. Economia

Statele Unite ale Americii reprezintă “motorul economic” al continentului american, fiind cea mai mare putere economică de pe glob (supremație amenințată, în ultimii ani, de ascensiunea Chinei).

**Superlative:** - locul I la puterea instalată în atomocentrale

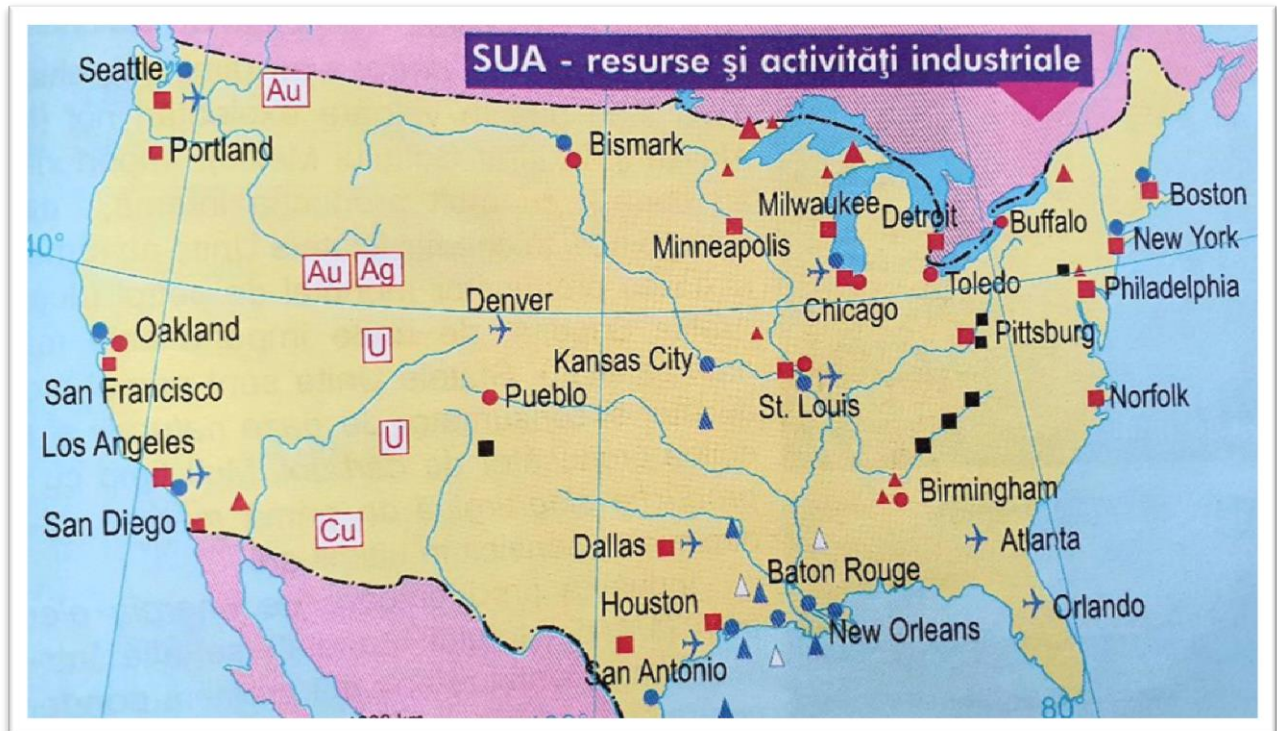
- locul al II-lea la centrale eoliene
- locul I la industria prelucrătoare

Bogăția *resurselor naturale* se remarcă prin: rezerve de petrol și gaze naturale în Peninsula Alaska și Golful Mexic, cărbuni (locul II mondial ca producție), minereuri de fier în regiunea Marile Lacuri, gaz metan, metale prețioase (aur) etc.

**Industria** este cea mai puternică din lume, tehnologizată și complexă. Cea mai mare concentrare industrială se află în partea de est, lângă zăcămintele din Munții Appalachii, în arealul Marilor Lacuri și în sud-est. Se remarcă industria energetică, industria constructoare de

mașini, industria aerospațială (centrul la Houston în Texas), industria telecomunicațiilor, industria siderurgică, industria chimică, industria textilă etc. Statele Unite ale Americii sunt cel mai mare producător mondial de tehnologia informației (hardware și software).

*Harta resurselor și a activităților industriale SUA*



Sursa: Manual clasa aVII-a. Geografia continentelor extraeuropene, Octavian Mândruț, pag. 121

- Pe baza textului de mai sus precizează următoarele:
  - trei resurse naturale întâlnite în SUA
  - trei ramuri industriale caracteristice SUA
- Analizează harta resurselor și a activităților industriale și menționează:
  - trei principale centre industriale



*Industria aerospațială (SUA)*

Sursa: <https://manuale.edu.ro/manuale/Clasa%20a%20VIIa/Geografie/>



**Agricultura** este una intensivă (modernă, tradițională) cu un grad ridicat de mecanizare, cu producții ridicate destinate comercializării. Datorită condițiilor climatice variate, a suprafeței întinse și a tehnologiei avansate, s-a conturat o zonare a culturilor agricole, așa numitele **belt-uri** (centuri), astfel: *corn belt* (porumbul) în regiunea Marilor Lacuri, *wheat belt* (grâul) în partea central-nordică și central-sudică a țării, *cotton belt* (bumbacul) ocupă porțiuni în partea de sud, precum și *dairy belt* (creșterea animalelor pentru lapte), *livestock-forest belt* (centura creșterii



bovinelor și a exploatărilor forestiere). Se cultivă citrice în Peninsula Florida și California, trestia de zahăr și fructele tropicale pe coasta sudică.

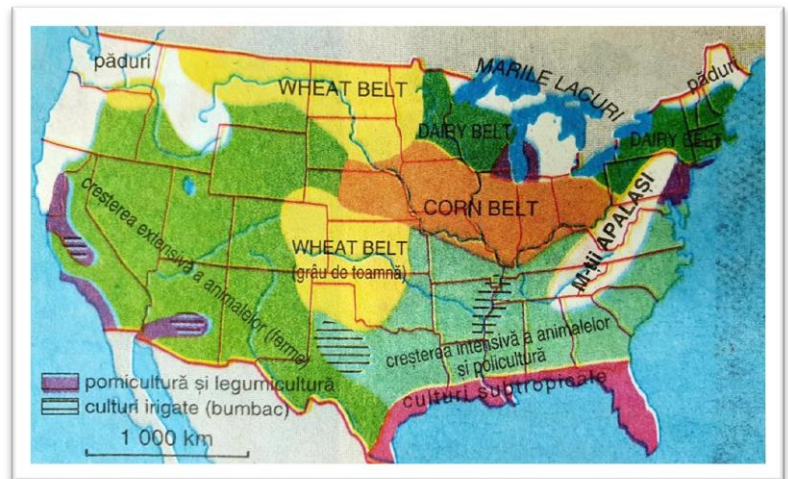
SUA reprezintă un “furnizor” global (locul I): porumb, soia, lapte de vacă, carne de curcan, migdale etc.

*Harta agriculturii SUA*

*Peisaj agricol SUA*

Sursa: [www.profudegeogra.eu](http://www.profudegeogra.eu)

- Cu ajutorul atlasului geografic și a hărții alăturate, asociază tipul de cultură agricolă cu unitatea de relief corespunzătoare.

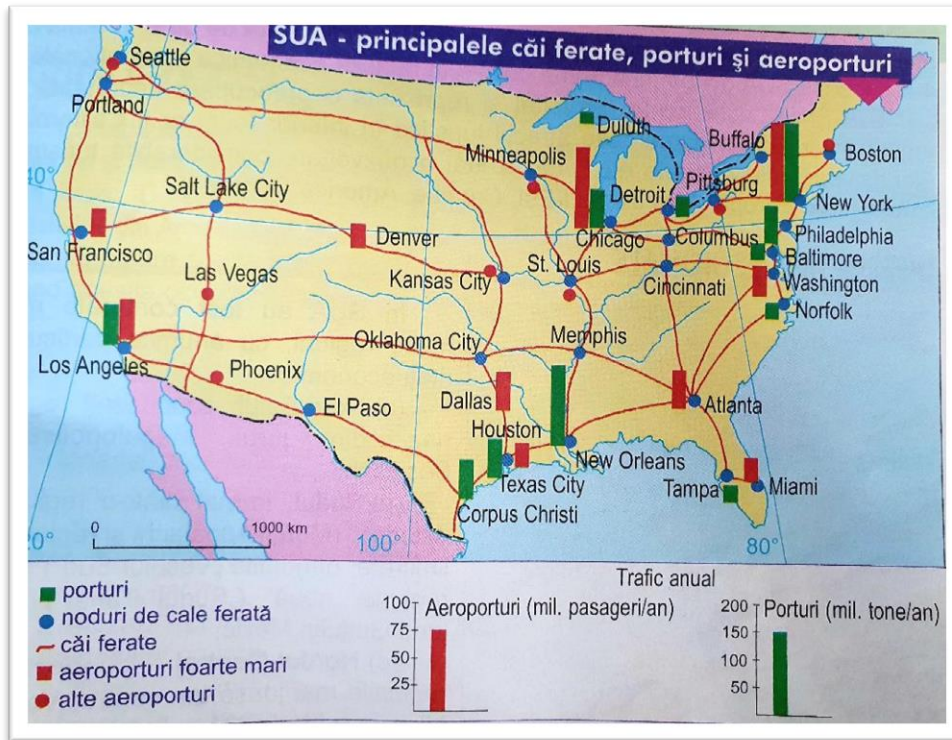


Sursa: Manual de geografie cls a VII-a, G.Posea, p.96

**Transporturile** se remarcă prin faptul că reprezintă cea mai diversificată, extinsă și modernă rețea din lume, SUA concentrând o mare parte din activitatea de transport a lumii, îndeosebi în ceea ce privește transporturile aeriene și feroviare:

- feroviare: ½ din rețeaua feroviară mondială, magistrale feroviare care unesc Atlanticul cu Pacificul
- rutiere: cele mai moderne autostrăzi
- navale: mari porturi pe fațada atlantică și la Golful Mexic
  - sistem complex de transporturi navale pe Marile Lacuri și pe fluvii (Mississippi)
- aeriene: cele mai mari aeroporturi din lume (Chicago, Dallas, New York, Los Angeles, Atlanta etc.)

## Harta principalelor căi ferate, porturi și aeroporturi SUA



Sursa: Manual clasa aVII-a. Geografia continentelor extraeuropene, Octavian Mândruț, pag. 123

- Cu ajutorul hărții de mai sus și a informațiilor din text precizează următoarele:
- Orașele cu mari porturi maritime:.....
  - Orașele cu mari aeroporturi.....

## Știați că...?

- ✓ Aeroportul Hartsfield-Jackson Atlanta SUA este cel mai mare aeroport din lume, după numărul anual de pasageri
- ✓ În 2017, Statele unite au devenit cel mai mare producător mondial de petrol (571 milioane t) depășind producătorii tradiționali: Arabia Saudită (562 milioane t) și Rusia (554 milioane t)

**Comerțul** reprezintă o activitate economică dinamică pe piața SUA, un sector cheie al economiei care contribuie enorm la veniturile acestui stat. Se realizează un export puternic de produse precum: autovehicule, produse chimice, grâu, porumb, citrice, bumbac, cărbune, tutun, țesături etc. Schimburile comerciale sunt îndreptate spre Canada, Mexic, Japonia, Europa.

**Turismul** este foarte dezvoltat deoarece la baza acestuia se află un potențial turistic natural și antropocentric, astfel că fluxurile turistice plasează SUA pe locul al II-lea pe glob, iar veniturile obținute din turism pe primul loc mondial.

- Obiective turistice: Parcul Yellowstone (în Munții Stâncoși), Marele Canion, Cascada Niagara, Peștera Mamutului (Kentucky, SUA)
- Orașe: Washington, New York, Los Angeles, Las Vegas, Miami



*Marele Canion, fluviul Colorado*

Sursa: [www.pinterest.com](http://www.pinterest.com)



*Cascada Niagara*

Sursa: [www.minunileplanetei.com](http://www.minunileplanetei.com)



*Peștera Mamutului, Kentucky, SUA*

Sursa: [www.profudegeogra.eu](http://www.profudegeogra.eu)



*Statuia Libertății, New York*

Sursa: [www.europafm.ro](http://www.europafm.ro)

**Te invit într-o călătorie virtuală spre destinația ta de astăzi prin accesarea linkului următor:**

<https://www.youtube.com/watch?v=OENY6uBqgts&t=157s>



## Schița lecției

### SUA-Carte de identitate

**Denumirea oficială:** Statele Unite ale Americii.

**Populația:** peste 320 mil. loc.

**Capitala:** Washington.

**Limba:** engleza.

### Unitățile de relief:

- Munții Coastei, Munții Stâncoși, Munții Appalachi;
- Podișul Marelui Bazin, Podișul Colorado, Podișul Priiilor;
- Câmpia Mississippi.

### Clima:

- temperată;
- subtropicală în sud-est și sud-vest;
- etajată în munți;
- subpolară în Alaska;
- tropical-umedă în Hawaii.

### Hidrografia:

- Mississippi cu Missouri, Columbia, Colorado;
- Marile Lacuri;
- cascada Niagara;
- gheizere.

**Vegetația:** păduri de foioase, prerie, păduri de conifere, cactuși.

**Resursele:** foarte bogate de petrol, gaze naturale, cărbuni, minereuri de fier, metale neferoase, metale prețioase.

**Agricultura:** mecanizată, de mare randament, cu regiuni specializate numite "belts" (centuri)-porumb, grâu, bumbac sau specializate în creșterea animalelor (cornute mari).

**Industria:** modernizată, extrem de bine tehnologizată, complexă (energetică, constructoare de mașini, siderurgică, chimică, alimentară, textilă).

**Orașele:** Washington, New York, Boston, Philadelphia, Chicago, Detroit, Cleveland, Houston, Los Angeles, San Francisco, San Diego, Seattle, Miami.

**Comerțul:** SUA ocupă prima poziție în relațiile economice internaționale

**Turismul:** Parcul Yellowstone (în Munții Stâncoși), Marele Canion, Cascada Niagara, Peștera Mamutului (Kentucky, SUA)

-Orașe: Washington, New York, Los Angeles, Las Vegas, Miami